













Zeichenerklärung

-  Geltungsbereich des Bebauungsplanes
-  Gebäudebestand gemäß Kataster
-  Bebauter Bereich inkl. Hof- und Gartenfläche
-  Überwiegend versiegelte Fläche - Asphalt, Beton, Pflaster
-  Befestigte Fläche - Schotter, Splitt
-  Kinderspielplatz
-  Garten - Nutz- und Freizeitgarten
-  Fläche mit Ruderalbesiedlung - z.T. offene Bodenpartien
-  Eingemessener Laubbaum
-  Nicht eingemessener Laubbaum
-  Gehölzbestand - z.T. sukzessiert, z.T. Ziergehölze
- Hinweis: Die verzeichneten Nutzungsabgrenzungen sind vermessungstechnisch nicht eingemessen
-  Offengelegtes Gewässer (Landbach) in versiegeltem Kastenprofil

Gemeinde Bickenbach

Bebauungsplan
„Nördlich der Darmstädter Straße, 1. Änderung“

- Bestandskarte -

Maßstab : 1:1.000 Auftrags-Nr. : PB90057-P	Stand: Mai 2020
---	-----------------

planungsbüro für städtebau
göringer_hoffmann_bauer

im rauhen see 1 64846 groß-zimmern Göringer	telefon (060 71) 493 33 telefax (060 71) 493 59 email info@planung-ghb.de www.planungsbüro-für-städtebau.de
---	--